



# Gandalf

## Routebeschrijving

Gandalf is centraal gelegen in Nederland en gemakkelijk te bereiken vanuit het hele land. Gevestigd in de Meern naast Utrecht waar de A2 kruist met de A12.

### Vanaf de A12 neemt u afslag 15 - De Meern.

Komt u vanaf Rotterdam/Den Haag dan gaat u onderaan de afslag bij de stoplichten naar links en onder de snelweg door. Bij de volgende stoplichten gaat u naar rechts.

Komt u vanaf Arnhem/Utrecht dan gaat u onderaan de afslag bij de stoplichten naar rechts. Bij de volgende stoplichten gaat u rechtdoor.

U rijdt rechtdoor de rotonde over.

Bij de eerst volgende stoplichten gaat u naar links (richting de Gamma).

### Vanaf de A2 neemt u afslag 8 - Utrecht centrum.

Komt u vanaf de richting Den Bosch/Eindhoven dan gaat u bovenaan de afslag naar links en steekt u de snelweg over richting De Meern.

Komt u vanaf de richting Amsterdam dan gaat u bovenaan de afslag naar rechts richting De Meern.

U volgt de weg en bij de eerste stoplichten gaat u naar rechts (richting de Gamma).

### U rijdt nu op de Strijkviertel.

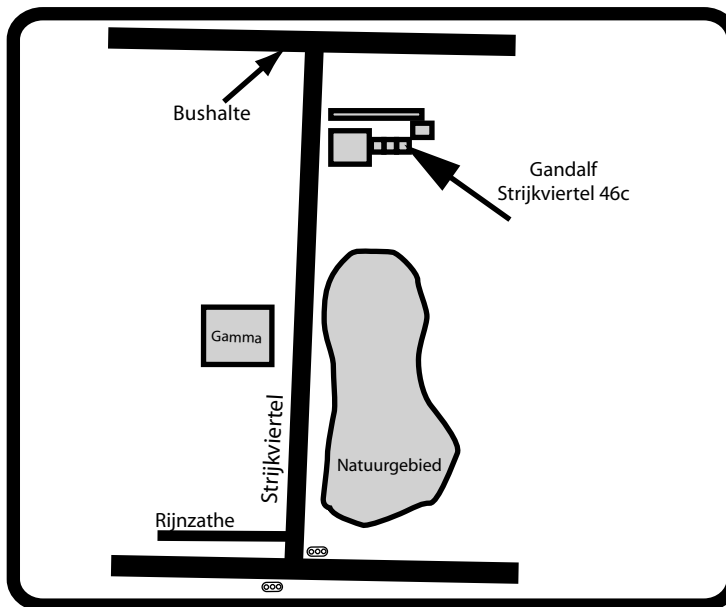
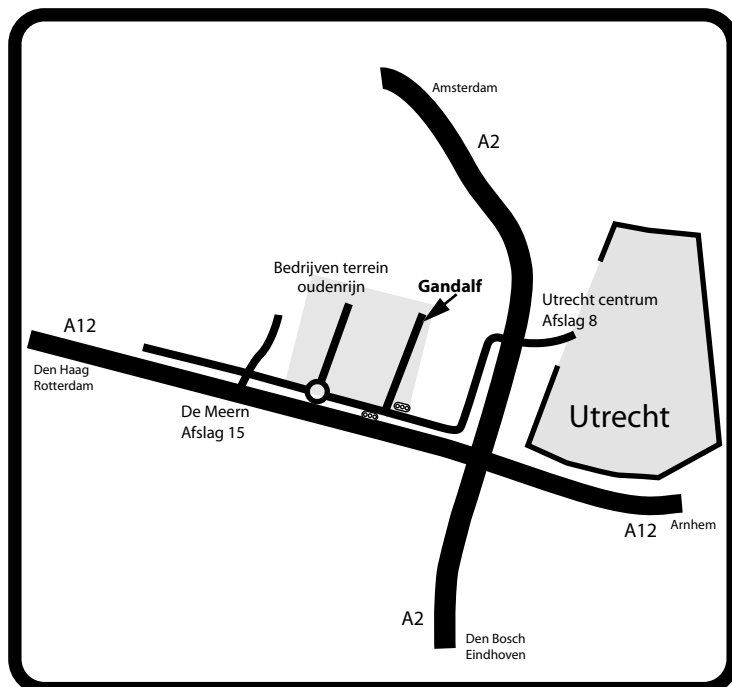
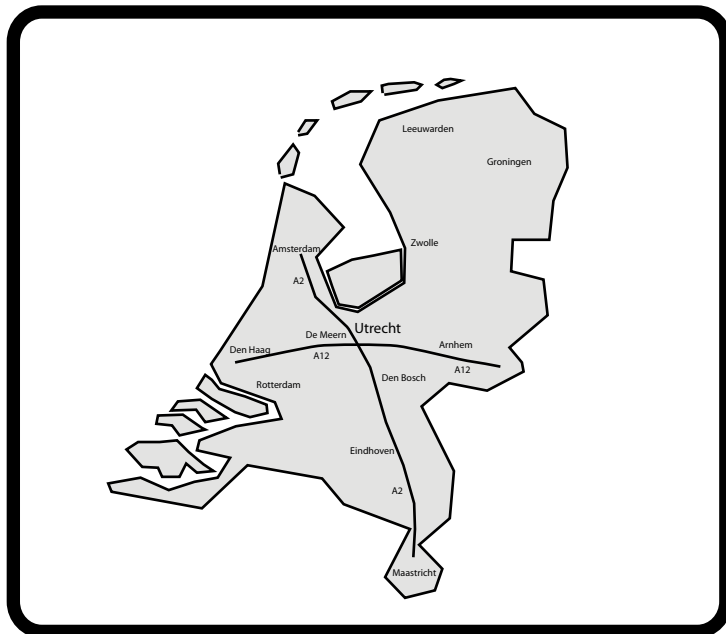
Na ongeveer 400 meter ziet u aan uw linkerhand de Gamma.

U blijft de weg volgen en na ongeveer 400 meter ziet u aan de rechterkant een geel bord 'van Putten'.

U rijdt hier het terrein op en passeert aan de linkerkant het gebouw van 'van Putten'.

Gandalf is gevestigd rechts achter op dit terrein.

U kunt voor de deur parkeren.



### Met het openbaar vervoer.

Vanaf Utrecht centraal station neemt u buslijn 128, 145 of 180.

Deze bussen stoppen op of vlakbij de straat Strijkviertel. Loop dan de Strijkviertel in totdat u een geel bord 'van Putten' ziet. U kunt hier links langs het pand het terrein op lopen. Gandalf is gevestigd rechts achter op dit terrein.

Gandalf IngenieursBureau B.V.

Strijkviertel 46c

3454 PN De Meern

Tel: 030-6665331